

**УПРАВЛЕНИЕ СТРОИТЕЛЬСТВА И АРХИТЕКТУРЫ  
АДМИНИСТРАЦИИ МУНИЦИПАЛЬНОГО ОБРАЗОВАНИЯ ПРИУРАЛЬСКИЙ РАЙОН**

ул. Советская, 16, с. Аксарка, Приуральский район, Ямало-Ненецкий автономный округ, 629620  
Тел./факс (8-34993) 23-0-48, 23-0-97. E-mail: arhmoпр@priuraye.yanao.ru  
ОКПО 12485020, ОГРН 1128901002306, ИНН/КПП 8908003025\890801001

От «    »      20     г. №      
На №     от «    »      20     г.

Кому ООО «Приуральский Строй-Инвест»

(наименование застройщика)

629400, ЯНАО, г. Лабытнанги,

(фамилия, имя, отчество – для граждан,

ул. Промбаза АТБ-1, д. 88

полное наименование организации – для

юридических лиц), его почтовый индекс

и адрес, адрес электронной почты)

**РАЗРЕШЕНИЕ  
на строительство**

Дата 03 мая 2018 года

№ 89-RU89507302-10-2016

взамен №

89-RU89507302-32-2016

от 22.12.2017

Управление строительства и архитектуры Администрации муниципального образования

(наименование уполномоченного федерального органа исполнительной власти или органа исполнительной власти субъекта Российской Федерации, или органа

Приуральский район

местного самоуправления, осуществляющих выдачу разрешения на строительство. Государственная корпорация по атомной энергии "Росатом")

в соответствии со статьей 51 Градостроительного кодекса Российской Федерации разрешает:

1	Строительство объекта капитального строительства	V
	Реконструкцию объекта капитального строительства	..
	Работы по сохранению объекта культурного наследия, затрагивающие конструктивные и другие характеристики надежности и безопасности такого объекта	..
	Строительство линейного объекта (объекта капитального строительства, входящего в состав линейного объекта)	..
	Реконструкцию линейного объекта (объекта капитального строительства, входящего в состав линейного объекта)	..
2	Наименование объекта капитального строительства (этапа) в соответствии с проектной документацией	Два 12-ти квартирных жилых дома по ул. Октябрьская в с. Белоярск, Приуральского района, ЯНАО


	Наименование организации, выдавшей положительное заключение экспертизы проектной документации, и в случаях, предусмотренных законодательством Российской Федерации, реквизиты приказа об утверждении положительного заключения государственной экологической экспертизы	-		
	Регистрационный номер и дата выдачи положительного заключения экспертизы проектной документации и в случаях, предусмотренных законодательством Российской Федерации, реквизиты приказа об утверждении положительного заключения государственной экологической экспертизы	-		
3	Кадастровый номер земельного участка (земельных участков), в пределах которого (которых) расположен или планируется расположение объекта капитального строительства	89:02:01 01 01:1572; 89:02:01 01 01:1573		
	Номер кадастрового квартала (кадастровых кварталов), в пределах которого (которых) расположен или планируется расположение объекта капитального строительства	89:02:01 01 01		
	Кадастровый номер реконструируемого объекта капитального строительства	-		
3.1	Сведения о градостроительном плане земельного участка	RU89507302-1082/3 от 30 мая 2016 года; RU89507302-1082/4 от 30 мая 2016 года		
3.2	Сведения о проекте планировки и проекте межевания территории	-		
3.3	Сведения о проектной документации объекта капитального строительства, планируемого к строительству, реконструкции, проведению работ сохранения объекта культурного наследия, при которых затрагиваются конструктивные и другие характеристики надежности и безопасности объекта	ООО «ЯмалСтройПроект», 2016 год		
4	Краткие проектные характеристики для строительства, реконструкции объекта капитального строительства, объекта культурного наследия, если при проведении работ по сохранению объекта культурного наследия затрагиваются конструктивные и другие характеристики надежности и безопасности такого объекта: Наименование объекта капитального строительства, входящего в состав имущественного комплекса, в соответствии с проектной документацией: «Реконструкция объекта «Два 12-ти квартирных жилых дома по ул. Октябрьская в с. Белоярск, Приуральяского района, ЯНАО»			
4.1.	Дом, расположенный на земельном участке с кадастровым номером 89:02:01 01 01:1572			
	Общая площадь (кв. м):	931,6	Площадь участка (кв. м):	1848,0
	Объем (куб. м):	4562,1	в том числе подземной части (куб. м):	-
	Количество этажей (шт.):	3	Высота (м):	14

Количество подземных этажей (шт.):	-	Вместимость (чел.):	-
Площадь застройки (кв. м):	574,8		
Иные показатели:			
общая площадь квартир за исключением лоджий (кв.м)		600,0	
общая площадь квартир с учетом лоджий (кв.м)		637,8	
Адрес (местоположение) объекта	ЯНАО, Приуральский район, муниципальное образования Белоярское, с. Белоярск, ул. Октябрьская, д. 23		
4.2.	Дом, расположенный на земельном участке с кадастровым номером 89:02:01 01 01:1573		
Общая площадь (кв. м):	931,6	Площадь участка (кв. м):	1817,0
Объем (куб. м):	4562,1	в том числе подземной части (куб. м):	-
Количество этажей (шт.):	3	Высота (м):	14
Количество подземных этажей (шт.):	-	Вместимость (чел.):	-
Площадь застройки (кв. м):	574,8		
Иные показатели:			
общая площадь квартир за исключением лоджий (кв.м)		600,0	
общая площадь квартир с учетом лоджий (кв.м)		637,8	
Адрес (местоположение) объекта	ЯНАО, Приуральский район, муниципальное образования Белоярское, с. Белоярск, ул. Октябрьская, д. 21		
5	Краткие проектные характеристики линейного объекта:		
Категория: (класс)	-		
Протяженность:	-		
Мощность (пропускная способность, грузооборот, интенсивность движения):	-		
Тип (КЛ, ВЛ, КВЛ), уровень напряжения линий электропередачи	-		
Перечень конструктивных элементов, оказывающих влияние на безопасность:	-		
Иные показатели:	-		

Срок действия настоящего разрешения – до “ 25 ” августа 20 18 г. в соответствии с Раздел 5 «Проект организации строительства»

Начальник управления строительства и архитектуры Администрации муниципального образования Приуральский район

(должность уполномоченного лица органа, осуществляющего выдачу разрешения на строительство)




(подпись)

Н.В. Шестакова  
(расшифровка подписи)

“ 03 ” мая 20 18 г.


М.П.



Действие настоящего разрешения продлено до “ 30 ” сентября 20 19 г.

Начальник управления строительства и архитектуры Администрации муниципального образования Приуральский район

(должность уполномоченного лица органа, осуществляющего выдачу разрешения на строительство)



(подпись)

Н.В. Шестакова  
(расшифровка подписи)

“ 24 ” мая 20 18 г.


М.П.



Действие настоящего разрешения продлено до 30 августа 2020 года

Начальник управления строительства и архитектуры Администрации МО Приуральский район

04 августа 2020 г.



Н.В. Шестакова

Действие настоящего разрешения продлено до 30 августа 2020 года в соответствии с постановлением правительства РФ от 03.04.2020 № 416

07 июля 2022 г.



Ср. Е.В. Селимова

Действие настоящего разрешения  
продлено до: «30» августа 2022 г.

Начальник отдела  
градостроительства управления  
строительства и архитектуры  
Администрации  
муниципального образования  
Приуральский район  
(должность уполномоченного лица органа,  
осуществляющего выдачу разрешения на  
строительство)



(подпись)

А. Г. Юхник  
(расшифровка подписи)

